














PLAN PARCIAL DE DESARROLLO URBANO

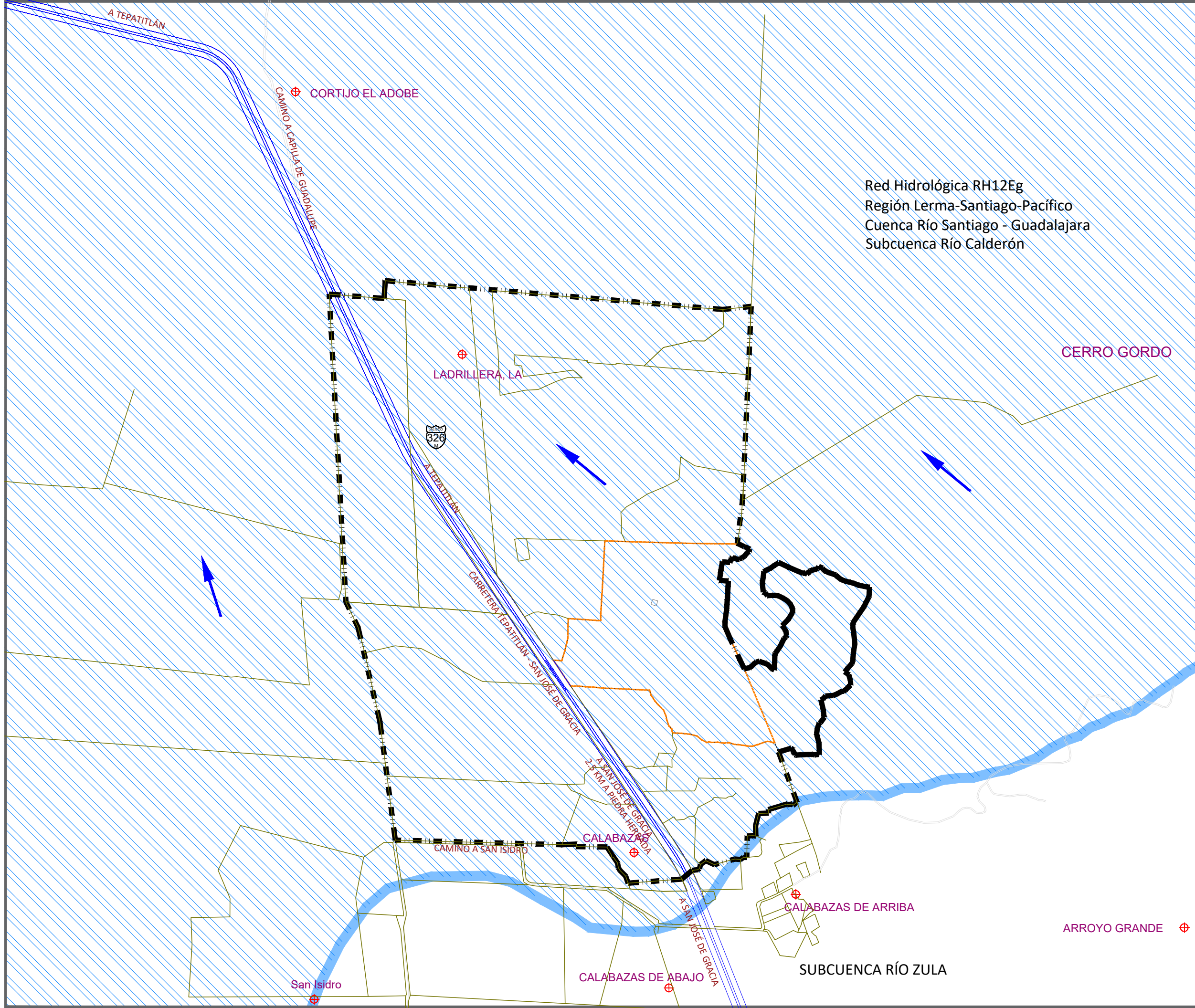
LOMAS ALTAS CAMPESTRE
Centro de Población
Tepatitlán de Morelos, Jal.

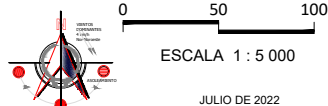
Red Hidrológica RH12Eg
Región Lerma-Santiago-Pacífico
Cuenca Río Santiago - Guadalajara
Subcuenca Río Calderón

SIMBOLOGIA:

ÁREA DE ESTUDIO

-  Límites del Área de Aplicación.
-  Vértices del Área de Aplicación.
-  Área de Estudio.
-  Traza Urbana.
-  Límite Parcelas.
-  Poblados, Fraccionamientos y/o Sitios de Referencia.
-  Carretera Estatal.
-  Caminos y Terracerías.
-  Curvas de Nivel.
-  Escurremientos.
-  Cuerpos de Agua.
-  Red Hidrológica RH12Eg
Región Lerma-Santiago-Pacífico
Cuenca Río Santiago - Guadalajara
Subcuenca Río Calderón
-  Dirección de Flujos de Corriente Abajo



PLANO: ÁREA DE ESTUDIO HIDROLOGÍA SUBTERRÁNEA	NUM: <div style="font-size: 2em; font-weight: bold; text-align: center;">D-6</div>
<div style="text-align: center;">  <p>ESCALA 1 : 5 000</p> <p>JULIO DE 2022</p> </div>	ELABORO: <small>Sua</small> Arquitecto Sustentabilidad Urbana REVISO: Arq. Gerardo Gtz. I. VOBO: Arq. David M. del C. <small>Jefatura Ordenamiento Urbano</small>

H. AYUNTAMIENTO DE TEPATITLAN DE MORELOS, JALISCO.
 GOBIERNO DEL ESTADO DE JALISCO.
 SEMADET